



Bau Nr.: 5.2026.022  
 Eingegangen: 14.04.2026  
 Anzeigen: 21.04.2026  
 Einsprachefrist: 11.05.2026

<b>Baugesuch</b>	(durch Baubewilligungsbehö Eingang Baubewilligung Baugesuchs-Nr. Bezirk Baugesuchs-Nr. Kanto Auflagefrist Beilligt am	Die Auflagen in der Bau- bewilligung sind zwingend einzuhalten!
<b>Standortbezirk</b> <input type="checkbox"/> Appenzell <input checked="" type="checkbox"/> Gonten <input type="checkbox"/> Schwende-Rüte <input type="checkbox"/> Obereggen <input type="checkbox"/> Schlatt-Haslen	<b>Gesuchsart</b> <input checked="" type="checkbox"/> Baugesuch <input type="checkbox"/> Bauermittlung <input type="checkbox"/> nachträgliches Baugesuch <input type="checkbox"/> Projektänderung zu Baugesuchs-Nr. ....	<b>Baubewilligung:</b> .....
<b>Gesuchsteller</b> Name / Firma Adresse Telefon / E-Mail	Bezirksverwaltung Gonten Urban Fässler Loretto 8a, 9108 Gonten 071 794 16 02 / info@gonten.ch	
<b>Grundeigentümer</b> Name / Firma Adresse Telefon / E-Mail	<input checked="" type="checkbox"/> identisch mit Gesuchsteller ..... ..... .....	
<b>Projektverfasser</b> Name / Firma Adresse Telefon / E-Mail	<input type="checkbox"/> identisch mit Gesuchsteller Innenarchitekten Koch Enzler AG Untere Sonnhaldenstrasse 6, 9108 Gonten 071 794 10 92 / rk@innenarchitekten-ke.ch	
<b>Bauleitung</b> Name / Firma Adresse Telefon / E-Mail	<input checked="" type="checkbox"/> identisch mit Gesuchsteller ..... ..... .....	
<b>Bezeichnung des Bauvorhabens</b> <u>Begegnungszone Sportsplatz Wees</u>		
<b>Baukosten</b> (ohne Land) Fr. <u>100'000.00</u> <b>Visiere</b> gestellt am <u>18.04.2026</u>		
<b>Lage des Bauvorhabens</b> (Adresse, Liegenschaft) <u>Sportplatz Wees</u>		
Parzellen-Nr. <u>201</u> Zone(n) gemäss Zonenplan <u>Sportzone</u>		
Baurechts-Nr. ....		
Gebäude-Nr. ....      Quartierplan .....		
<b>Art des Bauvorhabens</b> (Mehrfachnennungen möglich)		
<input type="checkbox"/> Neubau <input type="checkbox"/> Abbruch <input type="checkbox"/> Nutzungsänderung <input type="checkbox"/> Umbau / Erweiterung <input type="checkbox"/> Wiederaufbau      - bisherige Nutzung ..... <input type="checkbox"/> Terrainveränderung <input type="checkbox"/> Solaranlage      - künftige Nutzung ..... <input type="checkbox"/> Reklame <input checked="" type="checkbox"/> andere <u>Freizeitraum</u>		
Anzahl Wohnräume pro Einheit      vor / nach der Ausführung      ..... / ..... Anzahl Wohneinheiten      vor / nach der Ausführung      ..... / .....		
<b>Kurzbeschreibung des Bauvorhabens</b> ..... .....		
<i>Material</i>	<i>Fassade</i>	<i>Fenster</i>
<i>Farbe</i>		<i>Dach</i>

Sofern es sich um ein **Bauvorhaben mit landwirtschaftlichem Zweck** handelt

Nicht  
Betroffen

### Angaben zum Landwirtschaftsbetrieb

- Direktzahlungsberechtigter Betrieb  
 Betriebsführung durch Gesuchsteller  
 Weiterführung des Betriebs gesichert durch .....

### Weitere Angaben zum Bauvorhaben

- Erstellung / Änderung eines nichtlandwirtschaftlichen Nebenbetriebs  
 – Art des Nebenbetriebs .....
- Erstellung / Änderung einer Stallbaute  
 → Formular '[Gewässerschutz Landwirtschaft](#)' ausfüllen  
 Tierbestand wird verändert  
 → aktuelle Suisse Bilanz (Aufnahmeblatt für die gesamtbetriebliche Nährstoffbilanz) beilegen
- Erstellung / Änderung von  Jauchegrube  Mistplatte  Laufhof  Siloanlage  
 → Formular '[Gewässerschutz Landwirtschaft](#)' ausfüllen  
 → Für Jauchegruben Statiknachweis beilegen
- Erstellung / Erweiterung einer Wohnbaute  
 – Anzahl auf Betrieb wohnende Familienmitglieder .....  
 – Anzahl auf Betrieb wohnende Angestellte .....
- Terrainveränderung / Aushubdeponie  
 – Anzahl m<sup>3</sup> .....  
 → Längs- und Querschnitte einreichen

Sofern es sich um ein **nichtlandwirtschaftliches Bauvorhaben** ausserhalb der Bauzone handelt

Nicht  
Betroffen

Gesuch betrifft:

- bestehende Wohnbaute  
 am 1. Juli 1972 bereits bestanden  
 seit 1. Juli 1972 wurden bauliche Veränderungen vorgenommen
- bestehende Gewerbebaute  
 am 1. Januar 1980 bereits bestanden und gewerblich genutzt  
 seit 1. Januar 1980 wurden Erweiterungen vorgenommen
- Terrainveränderung / Aushubdeponie  
 – Anzahl m<sup>3</sup> .....  
 → Längs- und Querschnitte einreichen

Sofern es sich um eine **gewerbliche oder industrielle Baute oder Anlage** handelt

Nicht  
Betroffen

Betriebsform ..... Anzahl Angestellte .....

- Verwendung von umweltgefährdenden Stoffen / Organismen  
 Lärmverursachender Betrieb  
 Anzahl Betriebsstunden pro Tag ..... pro Woche .....  
 → evtl. Lärnmachweis einreichen
- Verursachung von Luftschadstoffen  
 Geruchsbildung  
 Industrielle oder gewerbliche Abwässer  
 Kühlabwasser  
 Sonderabfälle

<input type="checkbox"/> Nicht betroffen	<b>Zufahrt</b> Neue / geänderte Zufahrt über <input type="checkbox"/> Staatsstrasse <input type="checkbox"/> Bezirksstrasse <input type="checkbox"/> Privatstrasse    → Bei neuer / ge- änderter Zufahrt Sichtweitemnachweis nach VSS-Norm 640 273a einreichen.	<b>Bestehende / Geplante Parkplätze</b> Anzahl Aussenparkplätze ..... / ..... Anzahl Garagenparkplätze ..... / ..... Anzahl behindertengerechte Parkplätze ..... / ..... <input type="checkbox"/> mech. Belüftung von Sammel- / Tiefgaragen vorgesehen	<input checked="" type="checkbox"/> Nicht Betroffen
<input type="checkbox"/> Nicht betroffen	<b>Behandlung des Meteorwassers</b> <input type="checkbox"/> Versickerung <input type="checkbox"/> Retention <input type="checkbox"/> Mischsystem <input type="checkbox"/> Trennsystem <input type="checkbox"/> Ableitung in Strassenkanalisation <input type="checkbox"/> Ableitung in Oberflächengewässer <b>Regenwassernutzung</b> <input type="checkbox"/> ja <input type="checkbox"/> nein	<b>Behandlung des Schmutzwassers</b> <input type="checkbox"/> Ableitung in öffentliche Kanalisation <input type="checkbox"/> Ableitung in Kleinkläranlage <input type="checkbox"/> Ableitung in Jauchegrube <input type="checkbox"/> Abtransport in ARA <input type="checkbox"/> Düngerverwertung <input type="checkbox"/> Autowaschplatz vorgesehen	<input checked="" type="checkbox"/> Nicht Betroffen
	<b>Trinkwasserversorgung</b> <input type="checkbox"/> öffentliche Wasserversorgung durch ..... <input type="checkbox"/> andere (Quellen, etc.) .....		<input checked="" type="checkbox"/> Nicht Betroffen
	<b>Gewässer</b> <input type="checkbox"/> Bauvorhaben im oder am Wasser (innerhalb Gewässerraum oder Baulinie) <input type="checkbox"/> Wasserentnahme aus öffentlichen Gewässern / Grundwasser → Konzessionsgesuch einreichen <input checked="" type="checkbox"/> Baute in Grundwasserschutzzone / -areal		<input type="checkbox"/> Nicht Betroffen
	<b>Energie</b> (Vom Vorhaben betroffene Räume werden aktiv beheizt, gekühlt oder belüftet) <input type="checkbox"/> Es wird ein MINERGIE - Zertifikat angestrebt <input type="checkbox"/> Der Energienachweis liegt bei → Bei Sanierungen, An- und Umbauten sowie bei Nutzungsänderungen ist das Formular ' <a href="#">Energiedossier</a> ' zusammen mit dem Baugesuch einzureichen! Bei besonderen Verhältnissen gilt dies auch bei Neubauten! <input type="checkbox"/> Der Energienachweis wird spätestens 14 Tage vor Baubeginn oder bei MINERGIE-Bauten spätestens 60 Tage vor Baubeginn eingereicht <b>Spezielle Bauten und Anlagen</b> <input type="checkbox"/> Lüftung <input type="checkbox"/> Klimaanlage <input type="checkbox"/> Kühlräume <input type="checkbox"/> Gewächshäuser <input type="checkbox"/> Heizungen im Freien <input type="checkbox"/> Beheizung von Freiluftbädern <input type="checkbox"/> Elektrizitätserzeugung mit fossilen Brennstoffen <b>Wärmeerzeugung</b> bisher ..... neu ..... → Bei Änderungen der Wärmeerzeugung Formular ' <a href="#">Energiedossier</a> ' und Gesuch ' <a href="#">Wärmeerzeugungs- und Tank-          anlage</a> ' einreichen. <input type="checkbox"/> Leistung (neu) über 1000 kW bei fossilen Brennstoffen / über 70 kW bei Holzfeuerungen <b>Stromversorgung</b> durch .....		<input checked="" type="checkbox"/> Vom Vorhaben betroffene Räume werden aktiv beheizt, gekühlt oder belüftet
	<b>Lärm</b> <input type="checkbox"/> Das Bauvorhaben verursacht Lärm → evtl. Lärmmachweis einreichen <input type="checkbox"/> Das Bauvorhaben kommt in der Nähe einer Lärmquelle zu liegen → evtl. Lärmmachweis einreichen		<input checked="" type="checkbox"/> Nicht Betroffen
	<b>Kataster der belasteten Standorte</b> <input type="checkbox"/> Bauvorhaben betrifft Grundstück, welches im Kataster der belasteten Standorte eingetragen ist		<input checked="" type="checkbox"/> Nicht Betroffen
	<b>Naturgefahren</b> <input type="checkbox"/> Standort des Bauvorhabens liegt im Naturgefahrenbereich		<input checked="" type="checkbox"/> Nicht Betroffen
	<b>Wald</b> <input type="checkbox"/> Bauvorhaben liegt innerhalb der Waldabstandslinie oder näher als 20 m vom Waldrand entfernt <input type="checkbox"/> Bauvorhaben liegt im Waldareal		<input checked="" type="checkbox"/> Nicht Betroffen
	<b>Natur- / Heimatschutz</b> <input type="checkbox"/> Bauvorhaben betrifft Schutzobjekt (Ortsbild-, Denkmal-, Natur-, Landschaftsschutz) <input type="checkbox"/> Begutachtung durch Fachkommission für Heimatschutz / Denkmalpflege gewünscht		<input checked="" type="checkbox"/> Nicht Betroffen

**Beilagen**

## Hinweis

- Die notwendigen Unterlagen sind bei der zuständigen Baubewilligungsbehörde 4-fach einzureichen.
- Bei Visierpflicht ist das Ausmass des Bauvorhabens mit Einreichung des Gesuchs im Gelände abzustecken. Die Visiere dürfen vor Erteilung der Baubewilligung nur mit Zustimmung der Baubewilligungsbehörde entfernt werden.
- Fehlende Unterlagen / Angaben werden nachgefordert. Bis zu ihrem Eintreffen bei der nachfordernden Behörde stehen die Behandlungsfristen still.
- Alle Planunterlagen sind zu datieren und von Gesuchsteller, Projektverfasser und Grundeigentümer zu unterzeichnen.
- Auf allen Plänen ist das Vorhaben wie folgt einzuzeichnen: Ausgenommen von der Regelung sind Neubauten!
  - rot           ⇒ neue Teile
  - gelb         ⇒ abzubrechende Teile
  - schwarz     ⇒ bestehende Teile
- Alle Pläne sind vermasst im Massstab 1:100 oder 1:50 einzureichen, soweit nichts anderes bestimmt wird.
- Von sämtlichen Planformaten > A3 ist zusätzlich je 1 Exemplar im Format A3 einzureichen oder auf einem Datenträger im pdf-Format abzugeben.

Dem Gesuch liegen folgende Unterlagen bei:

- Situationsplan (mit Nordpfeil, im Massstab 1:500 oder 1:1000, aktuell, d.h. mit allen bestehenden / bewilligten Bauten, Zufahrten, Parkplätzen, Grenz- und Gebäudeabständen, Strassen-, Gewässer- und Waldabständen)
- Grundrisse
- Schnitte (mit massgebenden Höhen, Kontroll-Höhenfixpunkt, OK Erdgeschoss, massgebendem und gestaltetem Terrain bis Grundstücksgrenze)
- Fassaden (mit massgebendem und gestaltetem Terrain bis Grundstücksgrenze)
- Umgebungsplan
- Brandschutznachweis
- Kanalisationsplan
- Berechnung der Nutzungsziffer mit Berechnungsschema
- Bestandesaufnahmepläne bei Abbruch und Wiederaufbau gestützt auf die Bestandesgarantie
- Aushubdeponie: Quer- und Längsschnitt, Volumenangaben in m<sup>3</sup>
- Fotos (nur zur Dokumentation der bestehenden Situation, wird nicht als Plan akzeptiert!)
- Lärmmachweis
- Versickerungs- und Retentionsnachweis (hydrogeologischer Bericht)
- Umweltverträglichkeitsbericht (UVB)
- Formular ['Gewässerschutz Landwirtschaft'](#)
- aktuelle Suisse Bilanz (Aufnahmeblatt für die gesamtbetriebliche Nährstoffbilanz)
- Formular ['Entsorgungskonzept'](#)
- Formular ['Energiedossier'](#)
- Gesuch ['Wärmeerzeugungs- und Tankanlage'](#)
- Gesuch ['Strassenaufbruch'](#)
- Gesuch um Ausnahmegewilligung mit Begründung
- Gesuch um Erteilung einer Konzession
- Sichtweitennachweis nach VSS-Norm 640 273a
- Zustimmung Unterschreitung Grenzabstand
- Dispensation Schutzraum
- Projektgenehmigung Schutzraum
- .....

**Ort, Datum**

Gonten, 13.04.2026

**Unterschrift Gesuchsteller****Unterschrift Projektverfasser****Unterschrift Grundeigentümer**

Situation  
1:500

Bauverwaltung Inneres Land AI




Bau Nr.: 5.2026.022  
Eingegangen: 14.04.2026  
Anzeigen: 21.04.2026  
Einsprachefrist: 11.05.2026

Die Auflagen in der Bau-  
bewilligung sind zwingend  
einzuhalten!

Baubewilligung:



LEGENDE

-  BESTAND
-  ABBRUCH
-  NEU



**INNEN**  
**ARCHITEKTEN**  
KOCH ENZLER

Baugesuch

PROJEKT-NR: 0243-02    PLAN-NR: 101-104    MST: 1:500    GRÖSSE: DIN A3    OEZ: SB/AN

PLANNAME:

Baueingabepläne

DATUM:  
13.04.2026


ÄNDERUNGEN:

PROJEKT:  
Begegnungszone  
Sportplatz Wees  
9108 Gonten

Parz. Nr. 201  
Gebäude Nr. -

BAUHERR / GRUNDEIGENTÜMER:  
Bezirksverwaltung Gonten, Urban Fässler


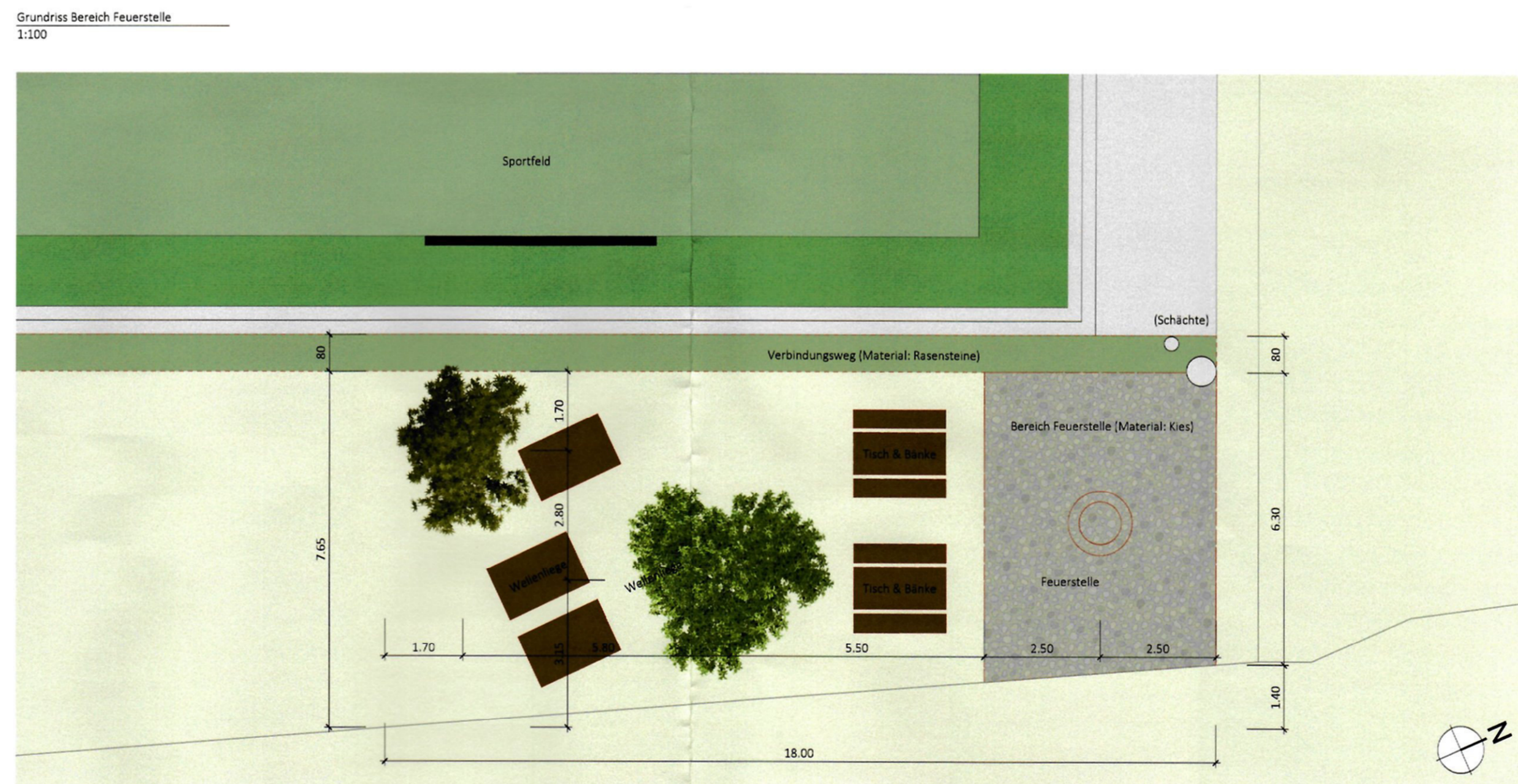
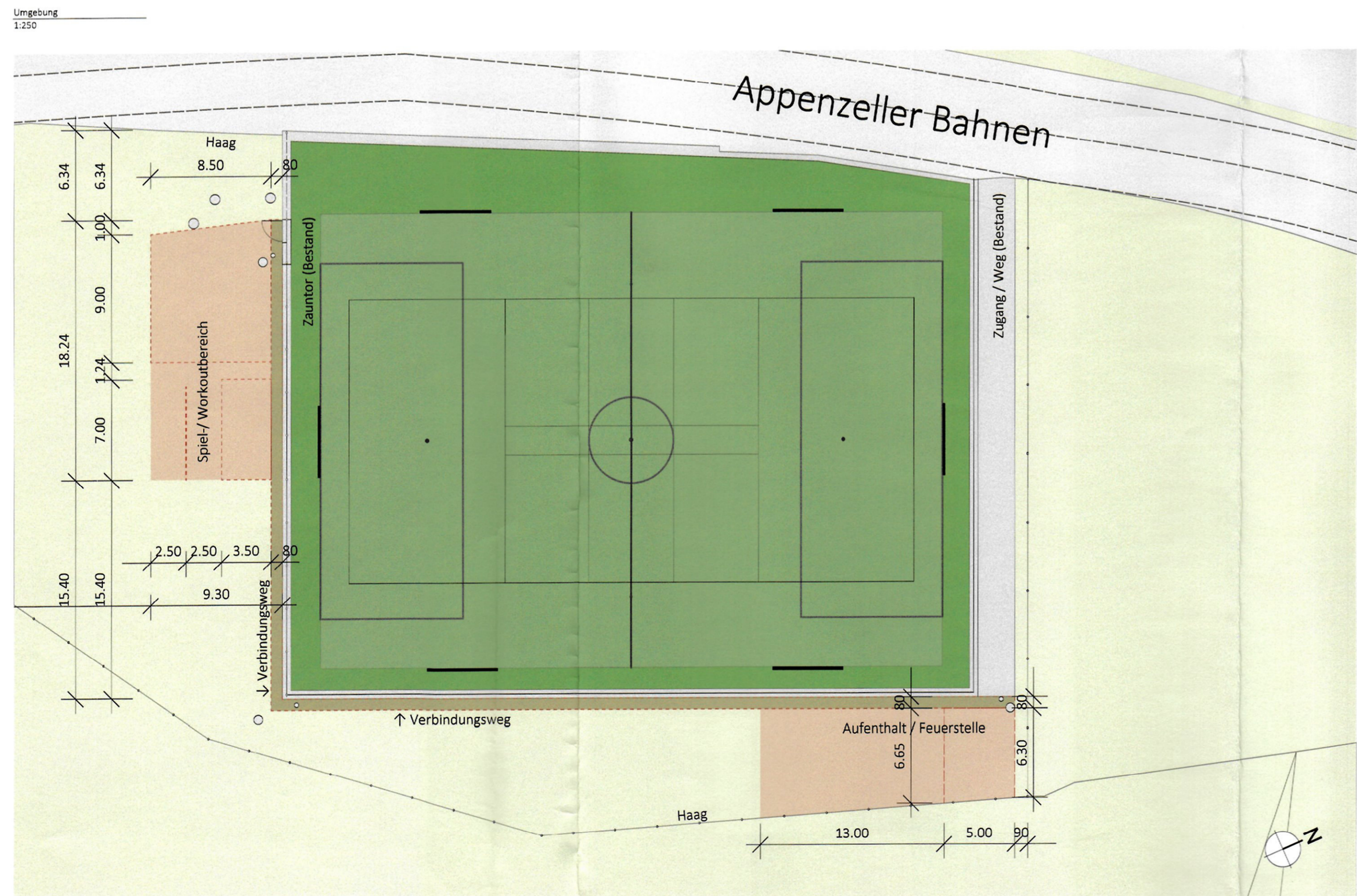
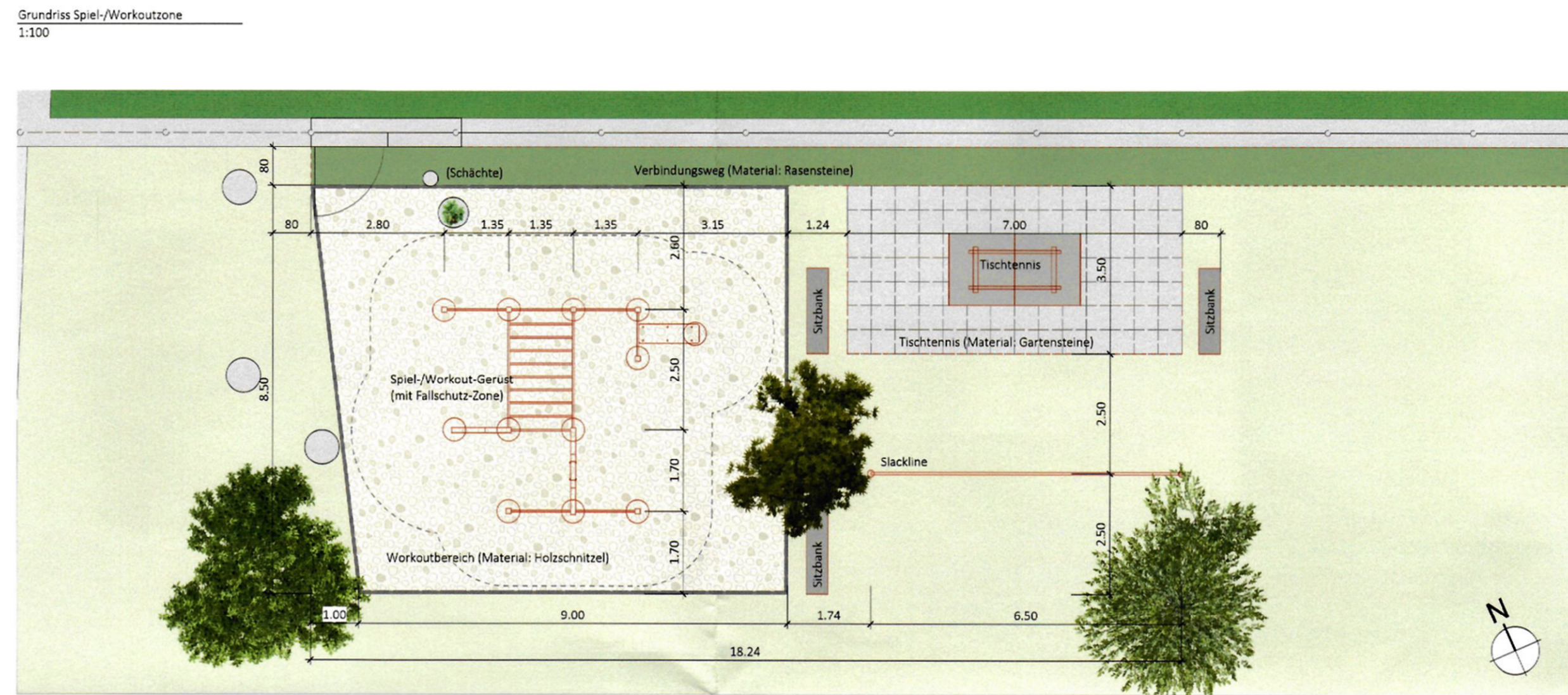
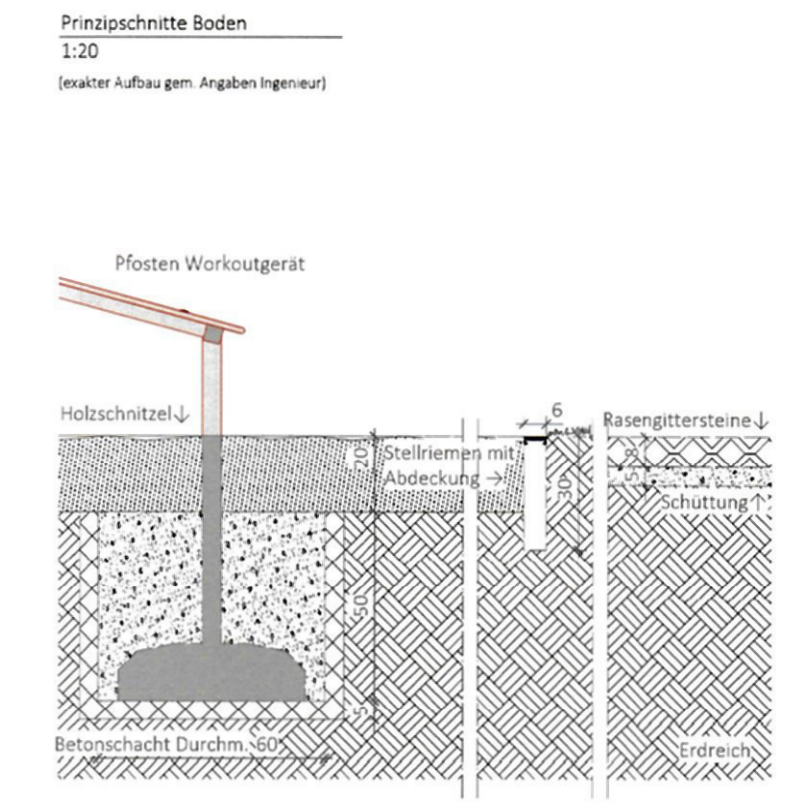
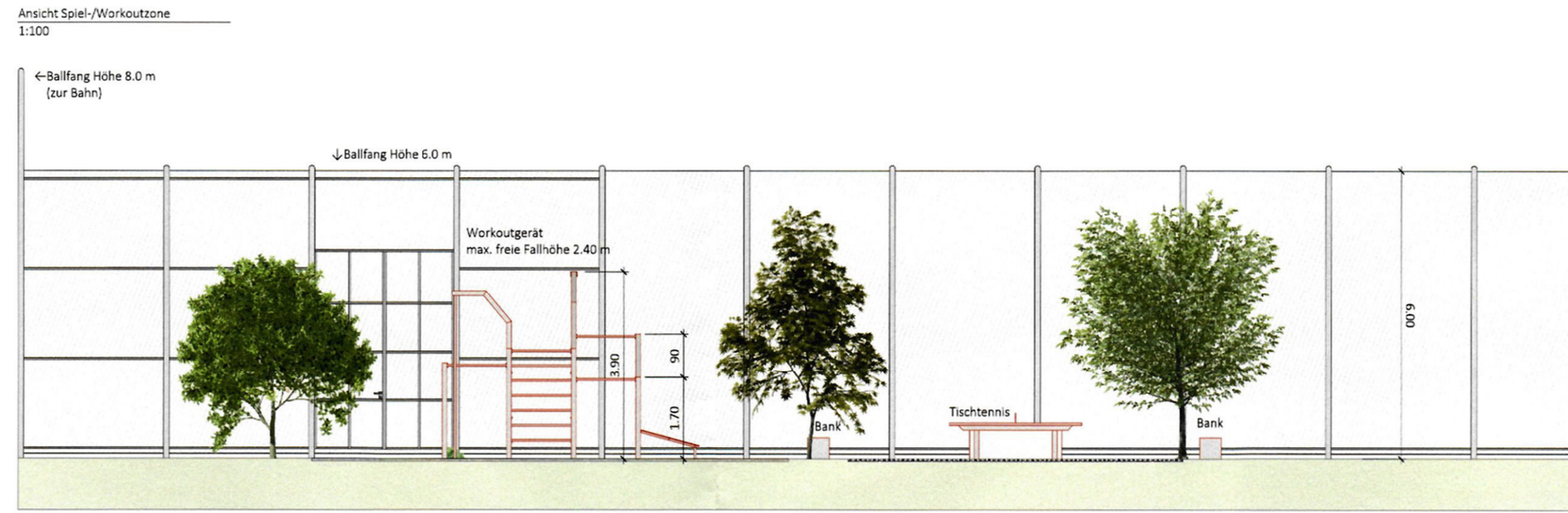
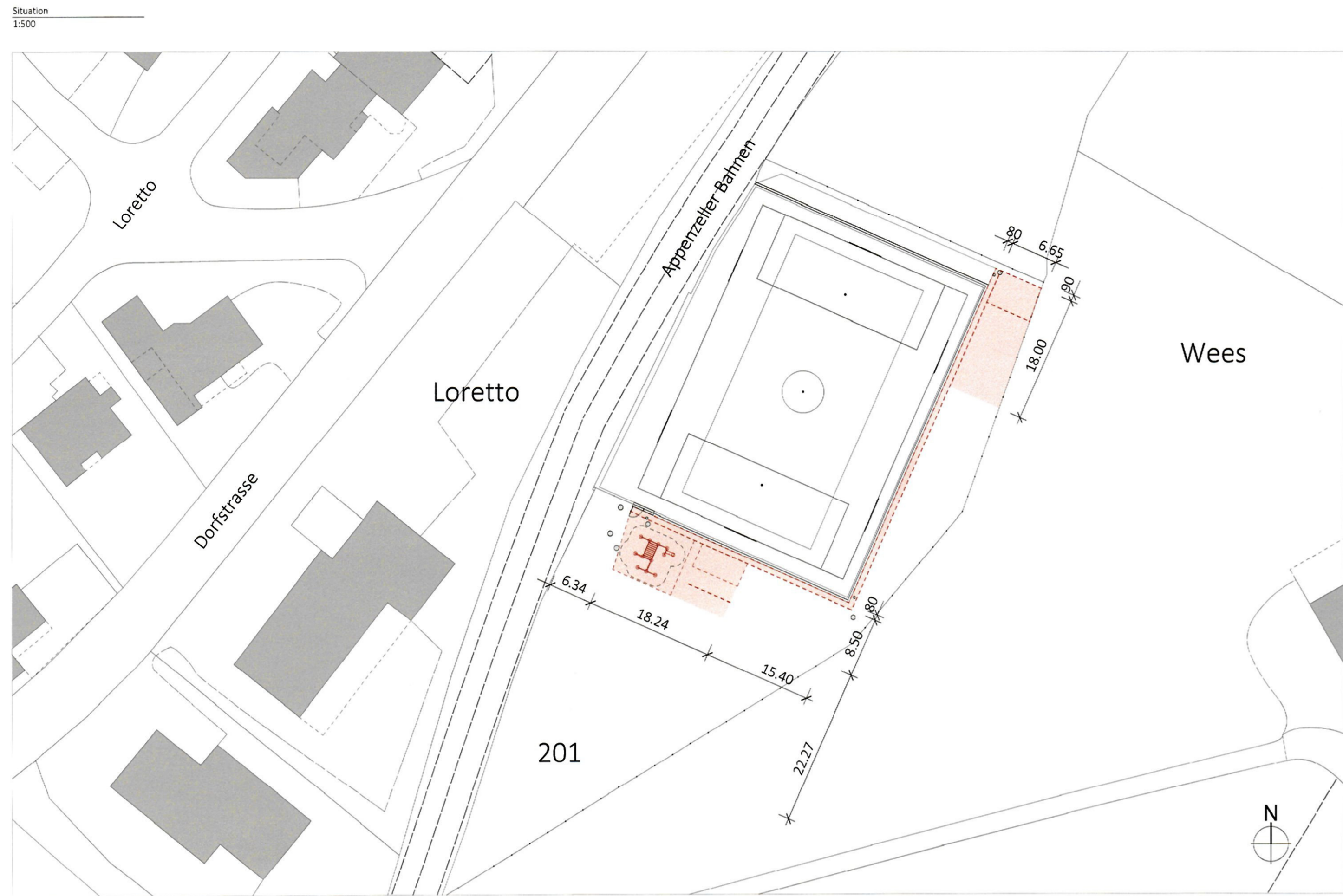
Architekt / Projektverfasser:

  
Gonten, 13.04.2026 Urban Fässler

  
Gonten, 13.04.2026 Roland Koch

INNENARCHITEKTEN  
KOCH ENZLER AG

Untere Sonnhaldenstr. 6  
9108 Gonten



LEGENDE  
 ■ BESTAND  
 ■ ABRUCH  
 ■ NEU



**INNEN  
ARCHITEKTEN**  
KOCH ENZLER

**Baugesuch**

PROJEKT-NR.: 0243-02  
 PLAN-NR.: 105  
 DATUM: 13.04.2026  
 PROJEKT: Begegnungszone Sportplatz Wees 9108 Gonten  
 BAUHERR / GRUNDEIGENTÜMER: Betriebsverwaltung Gonten, Urban Fässler  
 Gonten, 13.04.2026 Urban Fässler  
 INNENARCHITEKTEN KOCH ENZLER AG

MST: 1:500 / 1:250 / 1:100 / 1:20  
 GRÖSSE: 100 / 59.5  
 GEZ: SB/AN

PLANNAMEN: Baueingabeplan

Bauverwaltung Inneres Land AI  
 Bau Nr.: 5.2026.022  
 Eingangsdatum: 14.04.2026  
 Anzeigen: 21.04.2026  
 Einsprachefrist: 11.05.2026  
 Die Auflagen in der Baubewilligung sind zwingend einzuhalten!  
 Baubewilligung:

Parz. Nr. 201  
 Gebäude Nr. -

Architekt / Projektverfasser:  
 Gonten, 13.04.2026 Roland Koch  
 Untere Sonnhaldenstr. 6  
 9108 Gonten

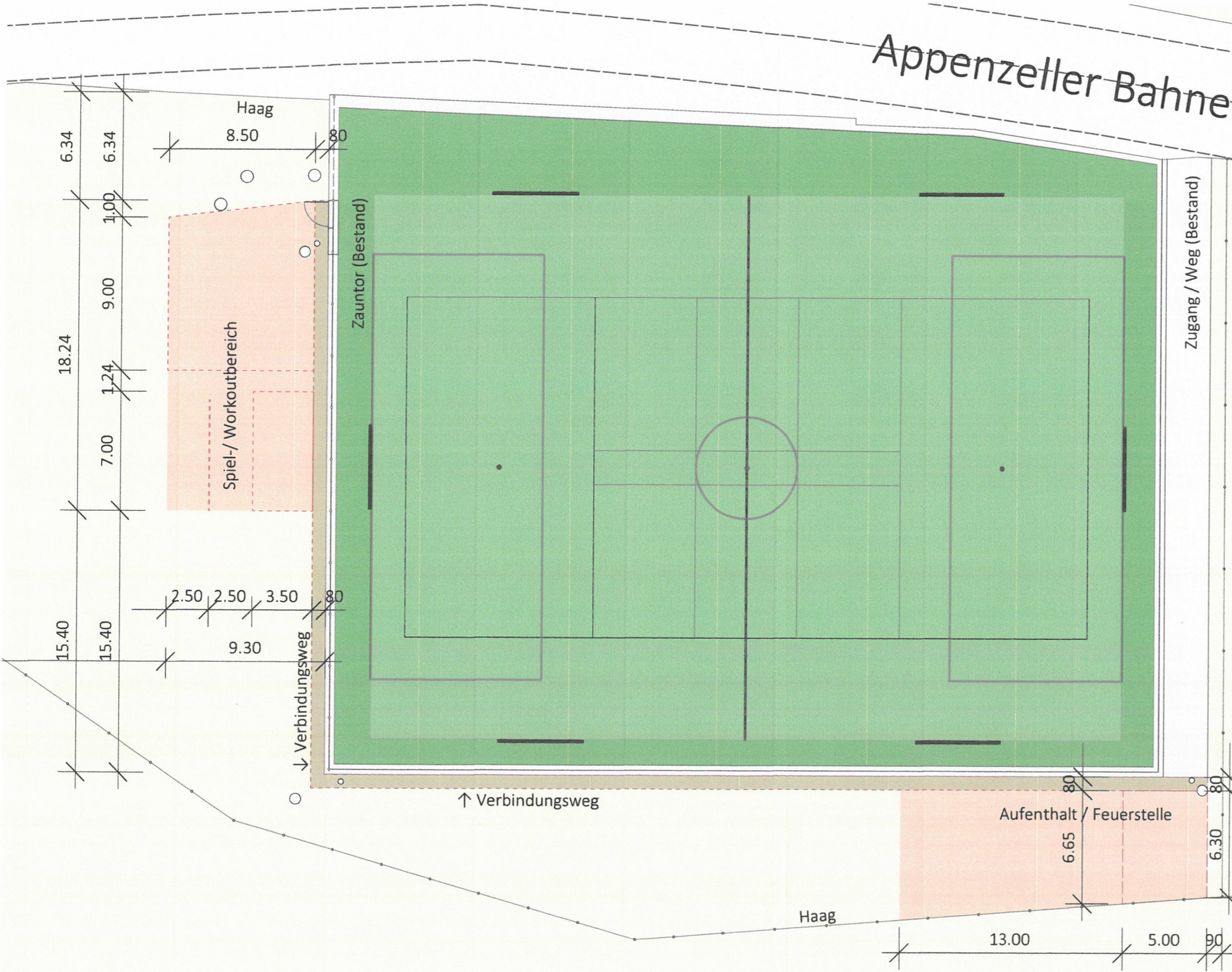
Bau Nr.: 5.2026.022  
Eingegangen: 14.04.2026  
Anzeigen: 21.04.2026  
Einsprachefrist: 11.05.2026

Die Auflagen in der Bau-  
bewilligung sind zwingend  
einzuhalten!

Baubewilligung:

Appenzeller Bahnen

Umgebung  
1:250



LEGENDE

- BESTAND
- ABBRUCH
- NEU



**INNEN**  
**ARCHITEKTEN**  
KOCH ENZLER

Baugesuch

PROJEKT-NR:	PLAN-NR:	MST:	GRÖSSE:	OEZ:
0243-02	101-104	1:250	DIN A3	SB/AN

PLANNAME:  
Baueingabepläne

DATUM:	ÄNDERUNGEN:
13.04.2026	
PROJEKT:	Parz. Nr. 201
Begegnungszone	Gebäude Nr. -
Sportplatz Wees	
9108 Gonten	

BAUHERR / GRUNDEIGENTÜMER:  
Bezirksverwaltung Gonten, Urban Fässler

*Urban Fässler*

Gonten, 13.04.2026 Urban Fässler  
INNENARCHITEKTEN  
KOCH ENZLER AG

Architekt / Projektverfasser:

*Roland Koch*

Gonten, 13.04.2026 Roland Koch

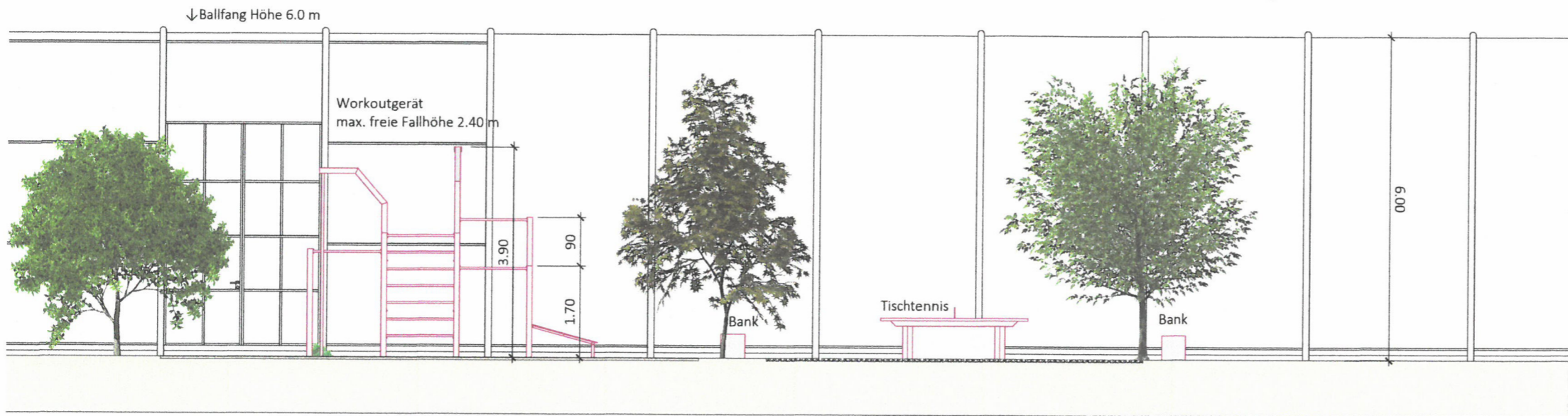
Untere Sonnhaldenstr. 6  
9108 Gonten

Bau Nr.: 5.2026.022  
 Eingegangen: 14.04.2026  
 Anzeigen: 21.04.2026  
 Einsprachefrist: 11.05.2026

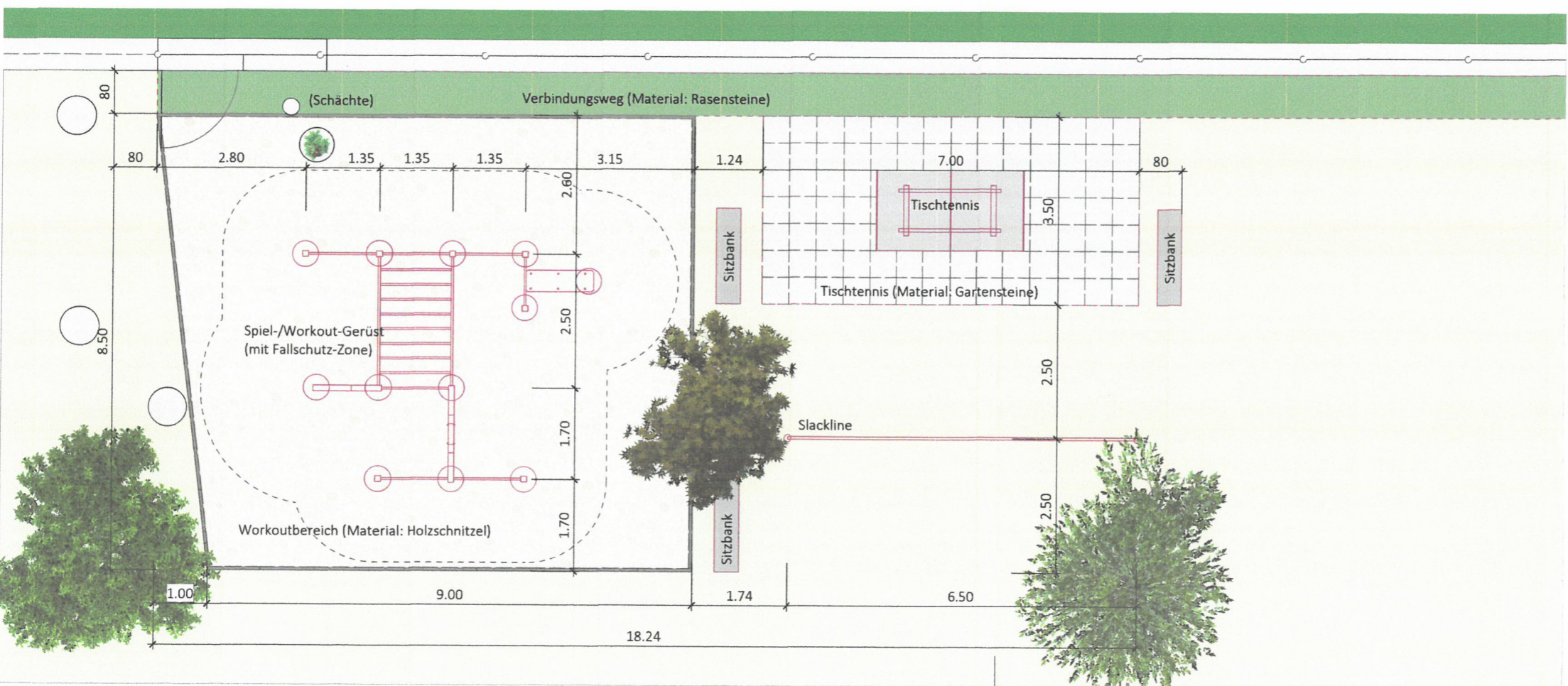
Die Auflagen in der Bau-  
 bewilligung sind zwingend  
 einzuhalten!

Baubewilligung:

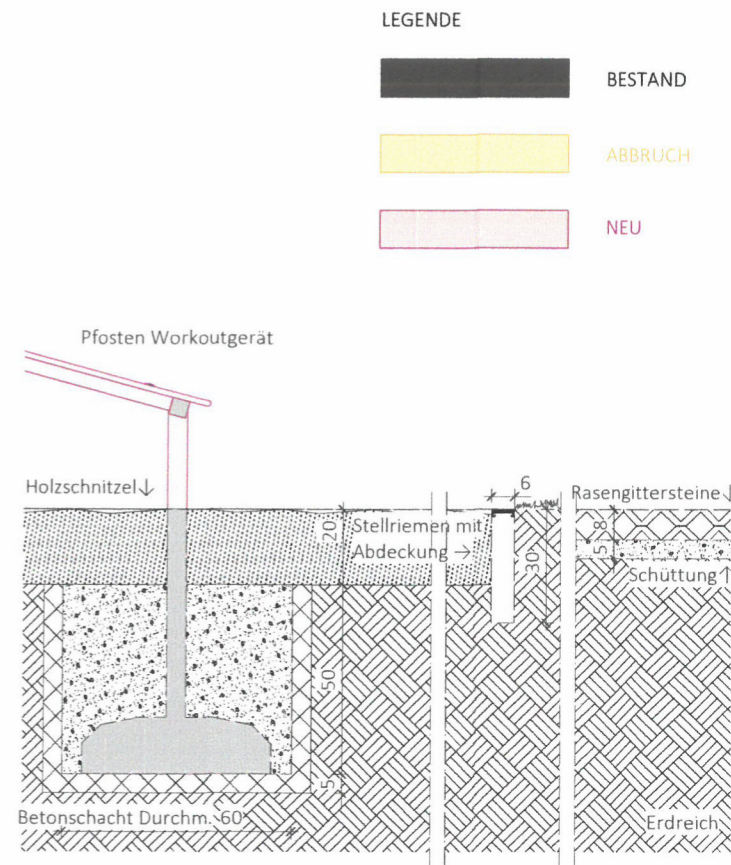
Ansicht Spiel-/Workoutzone  
 1:100



Grundriss Spiel-/Workoutzone  
 1:100



Prinzipschnitte Boden  
 1:20  
 (exakter Aufbau gem. Angaben Ingenieur)




**INNEN  
 ARCHITEKTEN**  
 KOCH ENZLER

**Baugesuch**  
 PROJEKT-NR: 0243-02 PLAN-NR: 101-104 MST: 1:100 / 1:20 GRÖSSE: DIN A3 GEZ: SB/AN

PLANNAME:  
**Baueingabepläne**

DATUM: 13.04.2026 ÄNDERUNGEN:  
 PROJEKT: Begegnungszone Parz. Nr. 201  
 Sportplatz Wees Gebäude Nr. -  
 9108 Gonten

BAUHERR / GRUNDEIGENTÜMER:  
 Bezirksverwaltung Gonten, Urban Fässler  
 Architekt / Projektverfasser:  
 Gonten, 13.04.2026 Urban Fässler  
 Gonten, 13.04.2026 Roland Koch  
 INNENARCHITEKTEN KOCH ENZLER AG Untere Sonnhaldenstr. 6 9108 Gonten



**Bauverwaltung Inneres Land AI**


**Bau Nr.:** 5.2026.022  
**Eingegangen:** 14.04.2026  
**Anzeigen:** 21.04.2026  
**Einsprachefrist:** 11.05.2026

Die Auflagen in der Bau-  
bewilligung sind zwingend  
einzuhalten!

**Baubewilligung:**

**INNEN  
ARCHITEKTEN**  
KOCH ENZLER


Rasensteine (Verbindungsweg)




Holzsplitzel (Workoutzone)



Stellriemen mit Abdeckung (Workoutzone)



Gartenplatten 50x50 cm (Tischtennis)



**Baugesuch**

PROJEKT-NR: 0243-02    PLAN-NR: 101-104    MST:    GRÖSSE: DIN A3    GEZ: SB/AN

PLANNAME:

**Baueingabepläne**

DATUM:  
13.04.2026

ÄNDERUNGEN:

PROJEKT:  
Begegnungszone  
Sportplatz Wees  
9108 Gonten

Parz. Nr. 201  
Gebäude Nr. -

BAUHERR / GRUNDEIGENTÜMER:  
Bezirksverwaltung Gonten/Urban Fässler


Architekt / Projektverfasser:

INNENARCHITEKTEN  
KOCH ENZLER AG

Untere Sonnhaldenstr. 6  
9108 Gonten



Beispiel Tisch mit Sitzbänken



Beispiel Wellenholzlüge



LEGENDE

- BESTAND
- ABBRUCH
- NEU



**INNEN**  
**ARCHITEKTEN**  
KOCH ENZLER

Materialien

Rasensteine (Verbindungsweg)



Kies (Bereich Feuerstelle)



**Bauverwaltung Inneres Land AI**

**Bau Nr.:** 5.2026.022  
**Eingegangen:** 14.04.2026  
**Anzeigen:** 21.04.2026  
**Einsprachefrist:** 11.05.2026

Die Auflagen in der Bau-  
bewilligung sind zwingend  
einzuhalten!

**Baubewilligung:**

**Baugesuch**

PROJEKT-NR: 0243-02    PLAN-NR: 101-104    MST: 1:100    GRÖSSE: DIN A3    GEZ: SB/AN

PLANNAME:

**Baueingabepläne**

DATUM: 13.04.2026    ÄNDERUNGEN:  
 PROJEKT: Begegnungszone Sportplatz Wees 9108 Gonten  
 Parz. Nr. 201  
 Gebäude Nr. -

BAUHERR / GRUNDEIGENTÜMER:  
 Bezirksverwaltung Gonten / Urban Fässler

Architekt / Projektverfasser:

*[Signature]*  
 Gonten, 13.04.2026 Urban Fässler

*[Signature]*  
 Gonten, 13.04.2026 Roland Koch

INNENARCHITEKTEN  
 KOCH ENZLER AG

Untere Sonnhaldenstr. 6  
 9108 Gonten

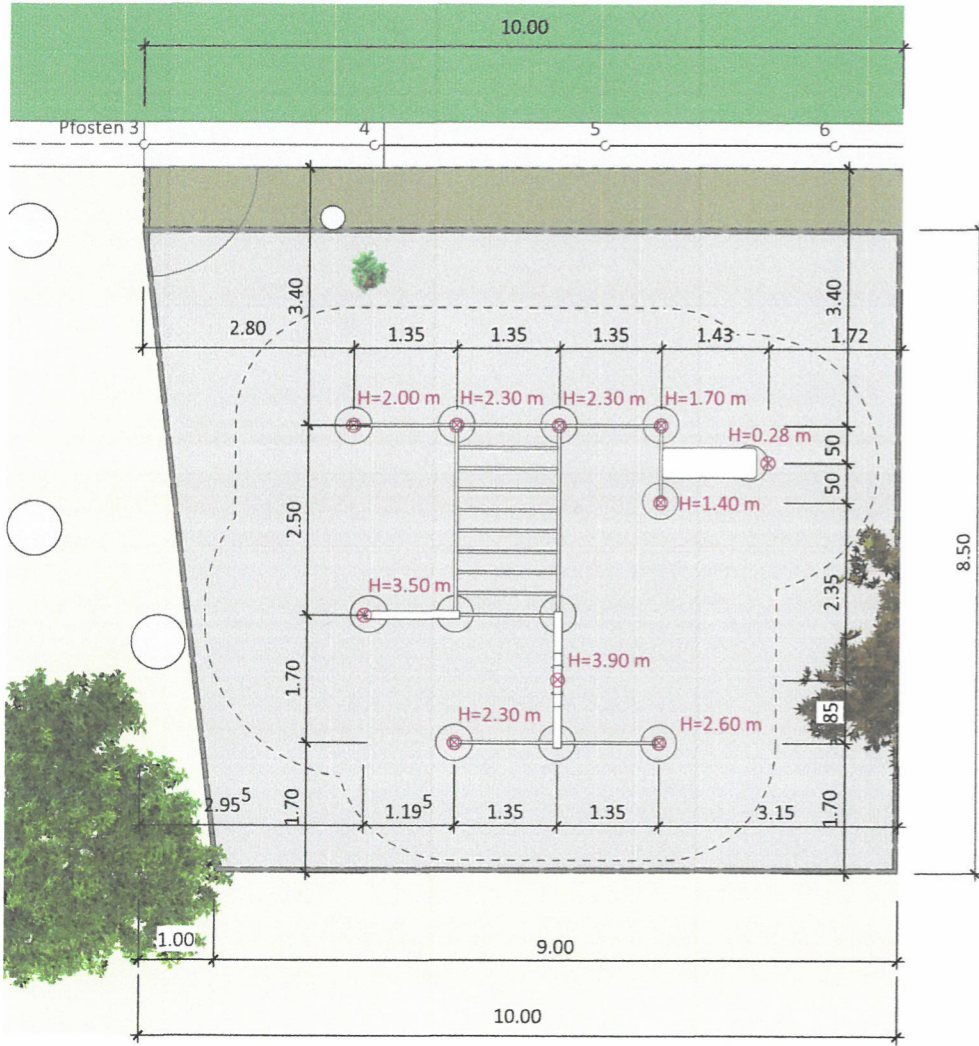
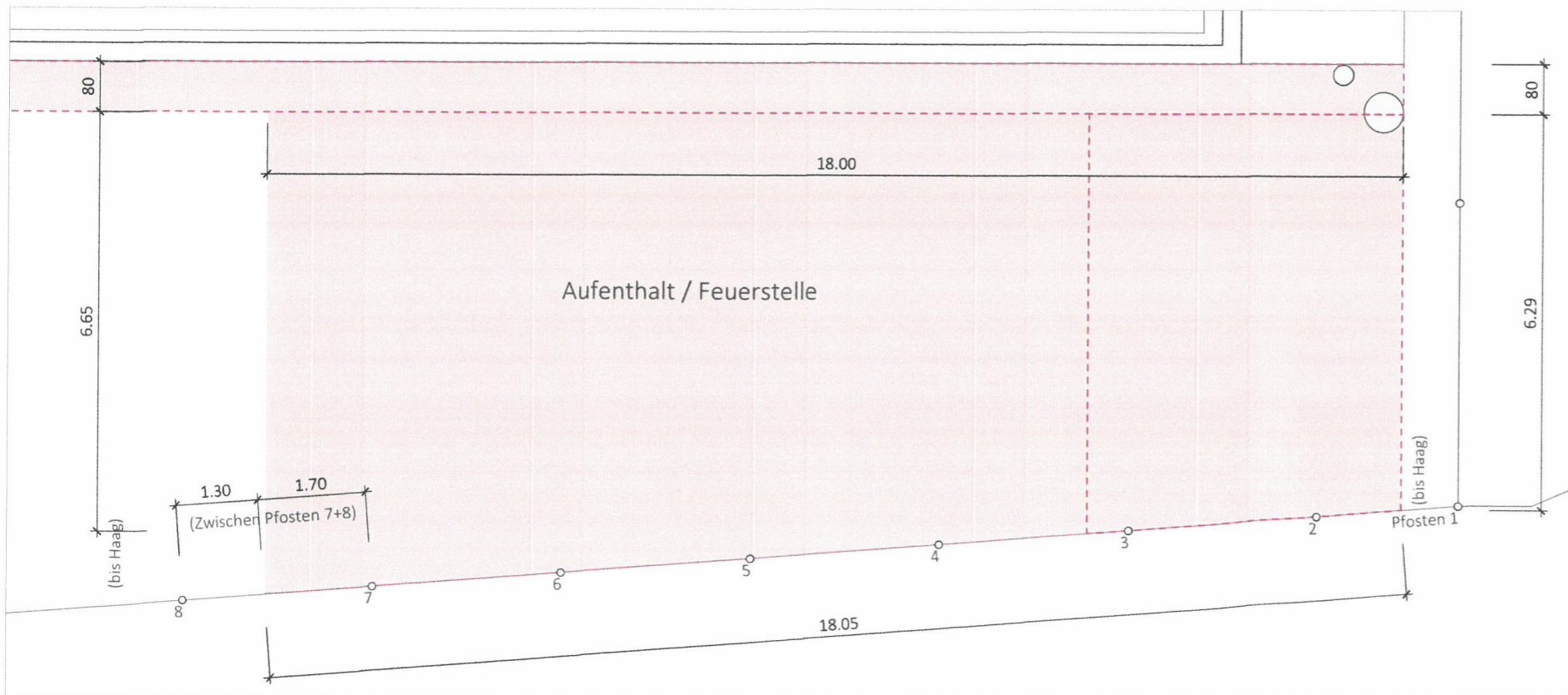
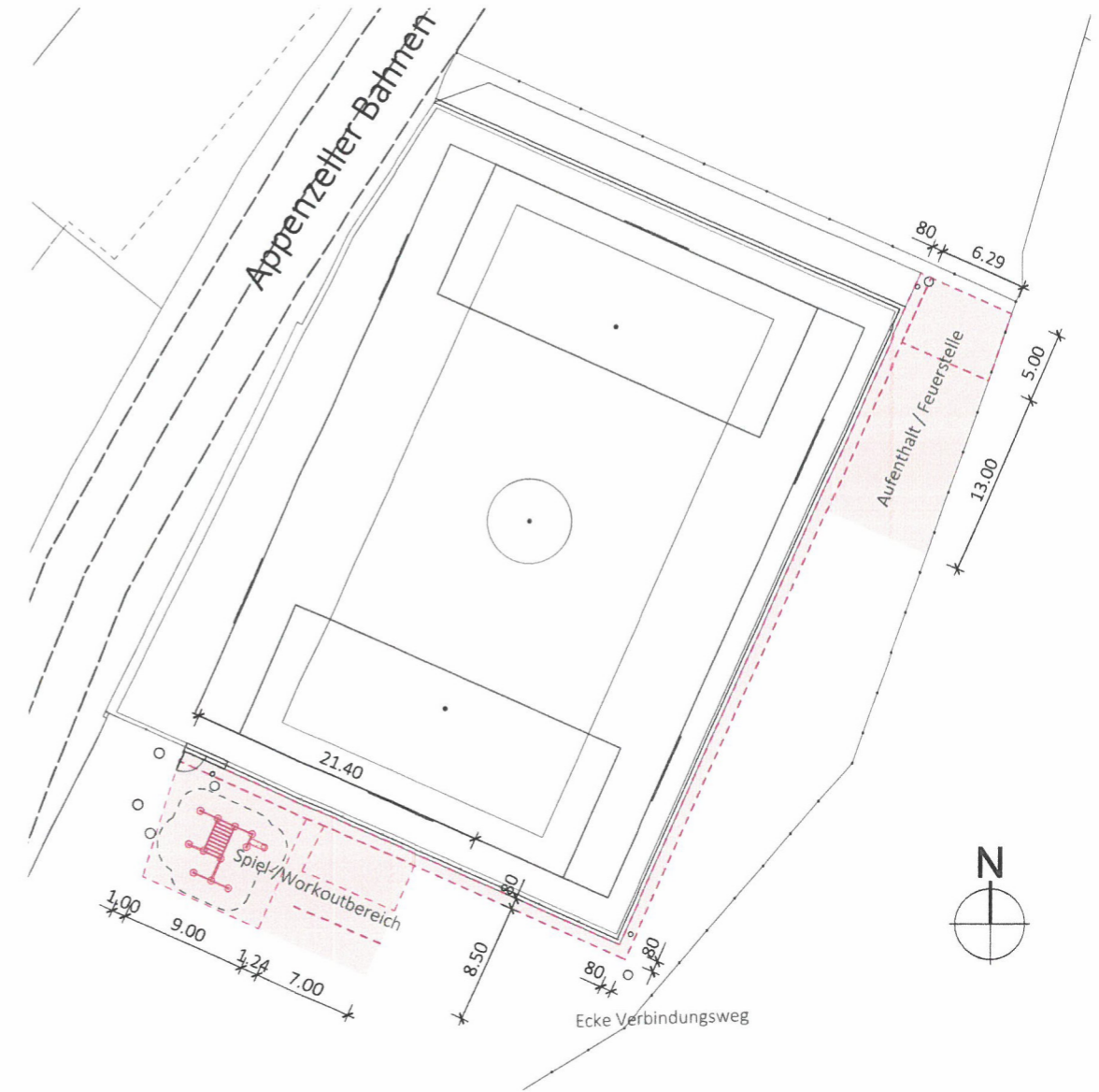


Abb. Workoutgerät (gedreht)



LEGENDE

- BESTAND
- ABBRUCH
- NEU

# INNEN ARCHITEKTEN KOCH ENZLER

## Baugesuch

PROJEKT-NR: 0243-02    PLAN-NR: 106    MST: 1:100/ 1:500    GRÖSSE: DIN A3    GEZ: SB/AN

## PLANNAME: Visierplan

DATUM:  
13.04.2026

ÄNDERUNGEN:

PROJEKT:  
Begegnungszone  
Sportplatz Wees  
9108 Gonten

Parz. Nr. 201  
Gebäude Nr. -

BAUHERR / GRUNDEIGENTÜMER:  
Bezirksverwaltung Gonten, Urban Fässler

Architekt / Projektverfasser:

*UF*  
Gonten, 13.04.2026 Urban Fässler

*RE*  
Gonten, 13.04.2026 Roland Koch



## Reglement für die Benützung des Sportplatzes Wees

### 1. Eigentum / Zweck

<sup>1</sup> Der Sportplatz Wees ist Eigentum des Bezirks Gonten. Er wird von der Schulgemeinde Gonten verwaltet.

<sup>2</sup> Der Sportplatz ist öffentlich und dient in erster Priorität dem Turnunterricht der Schule Gonten, in zweiter Priorität den Vereinen Gontens für Sportstunden sowie in dritter Priorität der Bevölkerung von Gonten zur sportlichen Betätigung.

### 2. Organe / Aufsicht

<sup>1</sup> Der Schulrat ist verantwortlich für einen geordneten Betrieb und die Sauberkeit der Anlage. Der Schulrat bestimmt einen Platzwart und legt den Stellenbeschrieb für diesen fest.

<sup>2</sup> Der Platzwart erfüllt seine Aufgaben gemäss Stellenbeschrieb. Seinen Anweisungen ist Folge zu leisten.

### 3. Benützung

<sup>1</sup> Der Sportplatz darf grundsätzlich von Montag bis Samstag von 7.00 Uhr bis 22.00 Uhr und am Sonntag von 8.00 Uhr bis 20.00 Uhr benützt werden. Der Schulrat kann die Benützungszeiten ausdehnen oder einschränken.

<sup>2</sup> Der Schulrat kann witterungsbedingt oder aus wichtigen Gründen die Benützung des Sportplatzes einschränken oder verbieten.

<sup>3</sup> Für öffentliche Turniere und andere sportliche Veranstaltungen hat der Veranstalter beim Schulrat ein schriftliches Gesuch einzureichen.

<sup>4</sup> Das Mitbringen von Tieren auf den Sportplatz ist verboten.

### 4. Sorgfalt / Verantwortlichkeit

<sup>1</sup> Die Benützer haben für einen geordneten Betrieb und die Sauberkeit der Sportanlage zu sorgen. Dazu gehören insbesondere gereinigte Schuhe und Spielbälle.

<sup>2</sup> Stollenschuhe sind verboten. Nockenschuhe (Gumminocken) sind dagegen empfohlen.

<sup>3</sup> Auf dem Kunstrasen sind ausser Wasser keine Getränke und Esswaren erlaubt. Ebenso gilt ein Rauch- und Kaugummiverbot.

### 5. Haftung

<sup>1</sup> Wer die Sportanlage oder Einrichtungs- und Inventargegenstände beschädigt, haftet für den angerichteten Schaden. Sind mehrere Personen für den verursachten Schaden verantwortlich, so besteht bezüglich der Haftung Solidarität. Allfällige Beschädigungen oder verloren gegangene Einrichtungs- und Inventargegenstände sind unverzüglich dem Platzwart zu melden.

<sup>2</sup> Für Personen- und Sachschäden, die den Benützern und/oder Besuchern der Sportanlage erwachsen, lehnen der Bezirk und die Schulgemeinde Gonten jede Haftung ab, soweit die Haftung nicht vom Gesetz zwingend vorgeschrieben ist. Es ist Sache der Benützer/Besucher der Sportanlage, sich ausreichend zu versichern.



## 6. Verkehr / Parkplatzordnung

- <sup>1</sup> Der Zugang zum Sportplatz hat ausschliesslich vom Loipenhöttli (Kreuzstrasse 5) her zu erfolgen.
- <sup>2</sup> Auf dem gesamten Sportplatzbereich inkl. umliegendes Wiesland und Zugang ab dem Loipenhöttli gilt ein allgemeines Fahrverbot. Für Fahrräder, Motorfahrräder und fahrzeugähnliche Geräte (Skateboards, Trottinett etc.) stehen beim Loipenhöttli Abstellplätze zur Verfügung.

## 7. Lärm

- <sup>1</sup> Die Benützer sind verpflichtet, übermässige Lärmbelastung zu vermeiden.
- <sup>2</sup> Beschallungsanlagen für Sprache und Musik dürfen nur in Ausnahmefällen und mit Zustimmung des Schulrates betrieben werden.
- <sup>3</sup> Zur Vermeidung übermässiger Lärmemissionen wurden Planungsrichtwerte gemäss Anhang definiert. Dabei wird zwischen Normalbetrieb und ausserordentlichen Anlässen (seltene Ereignisse) unterschieden.

## 8. Gebühren


- <sup>1</sup> Für die Benützung des Sportplatzes können Gebühren verlangt werden. Bezirksrat und Schulrat Gonten behalten sich vor, ein Gebührenreglement zu erlassen.

## 9. Schlussbestimmungen

- <sup>1</sup> Bei Widerhandlungen oder Verstössen gegen dieses Reglement oder gegen Anordnungen des Schulrates / des Platzwartes können diese die fehlbaren Personen des Platzes verweisen. Zudem kann der Schulrat ein Betretungsverbot aussprechen.
- <sup>2</sup> Dieses Reglement beinhaltet zwei Anhänge zu den Lärmrichtwerten und zur Kostenaufteilung zwischen Bezirk und Schulgemeinde.
- <sup>3</sup> Dieses Reglement ersetzt das «Reglement für die Benützung des Sportplatzes Wees» vom 4. Mai 2021.

---


Für den Bezirksrat Gonten: 3. 12. 2025

  
Urban Fässler, reg. Hauptmann

  
Clemens Fässler, Aktuar

Für den Schulrat Gonten:

  
Remo Waldburger, Präsident

  
Sepp Brülisauer, Aktuar